











**Legende:**

-  uit te breiden lokaal bedrijventerrein
-  fase 1: 2003-2007
-  fase 2: 2008-2012
-  te behouden lokaal bedrijventerrein
-  omzetten naar ambacht en KMO
-  herlocalisatie zone-eigen en zonevreemde bedrijven
-  historisch bedrijventerrein
-  te herbestemmen
-  Gemeentegrens
-  Ontwerp ringweg en stationsomgeving

**STRUCTUURPLAN BRECHT**  
Kaart 41: overzicht bedrijfsprogrammatie (2/2)

Bron: OC - GIS Vlaanderen  
NGI - Topografische kaart

Projectwv.: Bart Antheunis  
Ontwerper: Bart Antheunis  
september 2004  
Projectnr.: 07/1598  
1598-krt-283A.apr

